

A feladatokat írta:
Birikiné Nyéki Andrea, Tarnaörs



Csapat tagjai:

.....
Iskola:

Lektorálta:
Dr. Fülep Teofil PhD, Miskolc

.....
Beküldési határidő: 2021. január 22.

Curie Környezetvédelmi Emlékverseny
7-8. évfolyam III. forduló
2020/2021.

Feladat	1.	2.	3.	4.	5.	6.	Összesen
Elérhető	5 pont	10 pont	13 pont	5 pont	4 pont	3 pont	40 pont
Elért							

1. feladat **Balaton-felvidéki NP** **5 pont**

Töltsd ki a táblázatot a megadott fogalmakkal!

- terület: csarabos, arborétum, láprét, tiszafás, halastavak
- védett élőlények: zergeboglár, rétisas, „Jurányi-hárs”, pirítógyökér, fekete áfonya

HELYSÉG	TERÜLET	VÉDETT ÉLŐLÉNY
ZIRC		
TAPOLCAFŐ		
UZSA		
SZENTGÁL		
SÁROSFŐ		

2. feladat **Tiszai igaz-hamis** **10 pont**

1. Tisza forrásának a Fehér-Tisza forrását tekintik.
2. A folyót szőke Tisza néven is emlegetik, a színét pedig a folyó vízében lebegő homoknak és iszapnak köszönheti.
3. A forrása Erdélyben az Északkelet-Kárpátokban található.
4. A Tisza Magyarország második leghosszabb folyója.
5. A folyón több komoly vízszennyezés is előfordult, melyek romániai ipari balesetekhez köthetők.
6. Jókai Mór a legmagyarabb folyó névvel illetve.

7. Egy legenda szerint a Jászságban húzódó Csörsz-árka a Tiszát a Dunával kötötte volna össze.
8. Szolnokon található az ország első mérnökszobra.
9. A Tisza vízjárása egyenletes.
10. Liszt Ferenc az 1879-es szegedi nagyárvíz után adomány hangversennyel segítette a várost.

3. Feladat

Víz - Kvíz

13 pont

1. Melyik fafaj őshonos a Duna illetve Tisza vidékén?
a) fehér akác b) fehér nyár c) zöld juhar
2. A tiszavirág kifejlett példánya csupán 1 napig él. Vajon mennyi ideig tart az egyedfejlődésük?
a) 1 év b) 2 év c) 3 év
3. Hány sziget található jelenleg a Duna teljes hosszán?
a) 486 b) 667 c) 912
4. A folyószabályozások óta a hazai vizesélőhelyek hány %-a tűnt el?
a) 97% b) 72% c) 56%
5. Mennyi víz folyik ki az országból a folyókkal, a beérkezethez képest?
a) Ugyanannyi folyik ki az országból, mint amennyi beérkezett.
b) Több folyik ki az országból, mint amennyi beérkezett.
c) Kevesebb folyik ki az országból, mint amennyi beérkezett.
6. A WWF két évente megjelenő Élő Bolygó Jelentése szerint a gerinces fajok populációi hány százalékkal zsugorodtak?
a) 22% b) 53% c) 68%
7. Mikor ünnepeljük a Nemzetközi Duna Napot?
a) június 29. b) július 29. c) szeptember 29.
8. Fejezd be a népdalt: „Ki a Tisza vizét issza...
a) annak szívét bánat nyitja.” b) nem fáj annak szíve soha.”
c) vágyik annak szíve vissza.”
9. Melyik faj választja a kizárólag távoli, zavartalan ártéri erdőt fészkeléshez?
a) fehér gólya b) fekete gólya c) nagy kócsag
10. Rakd csökkenő sorrendbe a folyókat teljes hosszuk szerint!
a) Zagyva-Duna-Tisza b) Tisza- Duna-Zagyva
c) Duna-Tisza-Zagyva
11. Szennyezőként melyik képes a legnagyobb területen beszennyezni a vizet?
a) hajlakk b) kőolaj c) PET-palack


12. Magyarország vizeinek pedig hány %-a van jó ökológiai állapotban?
a) több mint 20%-a b) kevesebb mint 20%-a c) több mint 45%-a
13. Melyik faj nem él a Duna illetve Tisza ártéri erdeiben?
a) fekete gólya b) ártéri mézevő c) jégmadár

4. feladat Szöveg kiegészítés: a világ „legnemzetközibb” folyójáról. 5 pont

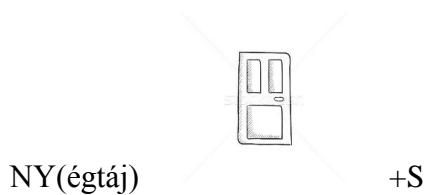
1830-ban indult az első a Dunán.
A Duna különleges képződményei az al-dunai, amelyek a mederfenék kisebb-nagyobb kitüremkedéseit jelentik.
A folyón számtalan evezős vízisportot űző amatőr vagy professzionális sportoló is feltűnik.
Létezik a folyó több mint kétharmadán zajló, két hónapos-túra is.
A Duna mentén egyre nagyobb mértékben terjed a
A Duna menti kerékpárút része a nemzetköz
kerékpáros útvonalnak.

5. feladat REJTVÉNY 4 pont


Fejtsd meg a rejtvényeket! Védett élőlények lesznek a megfejtések.



.....



.....



B



.....

TORZONBORZ CSUCSUCSUCSUÓÓÓÓÓÁ

6. feladat

vizes közmondások

3 pont

Mit jelentenek a közmondások? Írd a pontozott vonalra!

Tiszavirág életű

Tiszát lehetne vele rekeszteni

Vizet hord a Dunába.

Irodalom:

www.fokusz.info

<https://szegedma.hu/2009/03/arvizi-evfordulo-%E2%80%9Eeljen-ujra-szeged>

<https://sokszinuvidek.24.hu/mozaik/2019/04/14/duna-szigetek-leltar/>

<http://wildisland.danubeparks.org/?fbclid=IwAR2976->

[GlFDBZXZOayX2Vjpf9yQOjNbmUWdWRBBPVR7BWsmoXYpx3kqUpo8#vision](http://wildisland.danubeparks.org/?fbclid=IwAR2976-GlFDBZXZOayX2Vjpf9yQOjNbmUWdWRBBPVR7BWsmoXYpx3kqUpo8#vision)

[wwf.hu](http://www.wwf.hu)

<http://www.hermanottointezet.hu/>

Wikipedia

Balaton-felvidéki NP honlapja